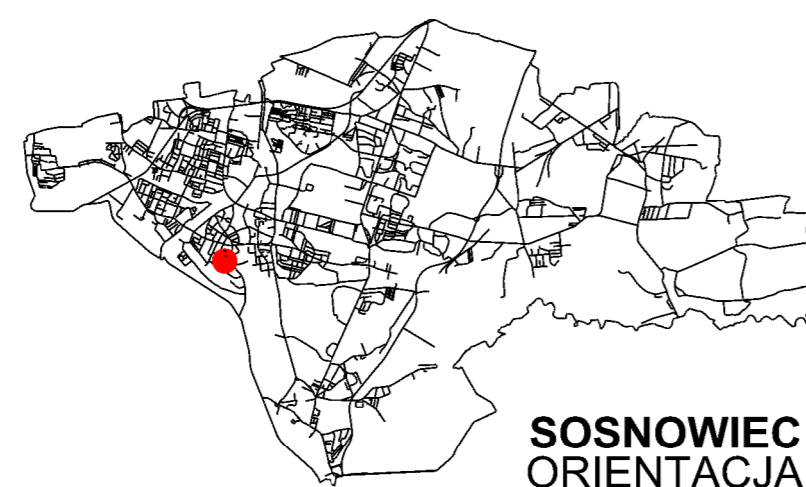
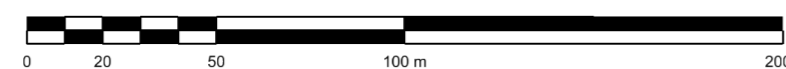


# MIEJSCOWY PLAN ZAGOSPODAROWANIA PRZESTRZENNEGO MIASTA SOSNOWCA DLA OBSZARU "OSTROGÓRSKA ZACHÓD" I DLA OBSZARU PRZY UL. TEATRALNEJ

ZALĄCZNIK NR 1 DO UCHWAŁY NR / /2020 RADY MIEJSKIEJ W SOSNOWCU Z DNIA . .2020 r.

SKALA 1 : 2000



SOSNOWIEC ORIENTACJA

## 1. OZNACZENIA OBOWIĄZUJĄCE:

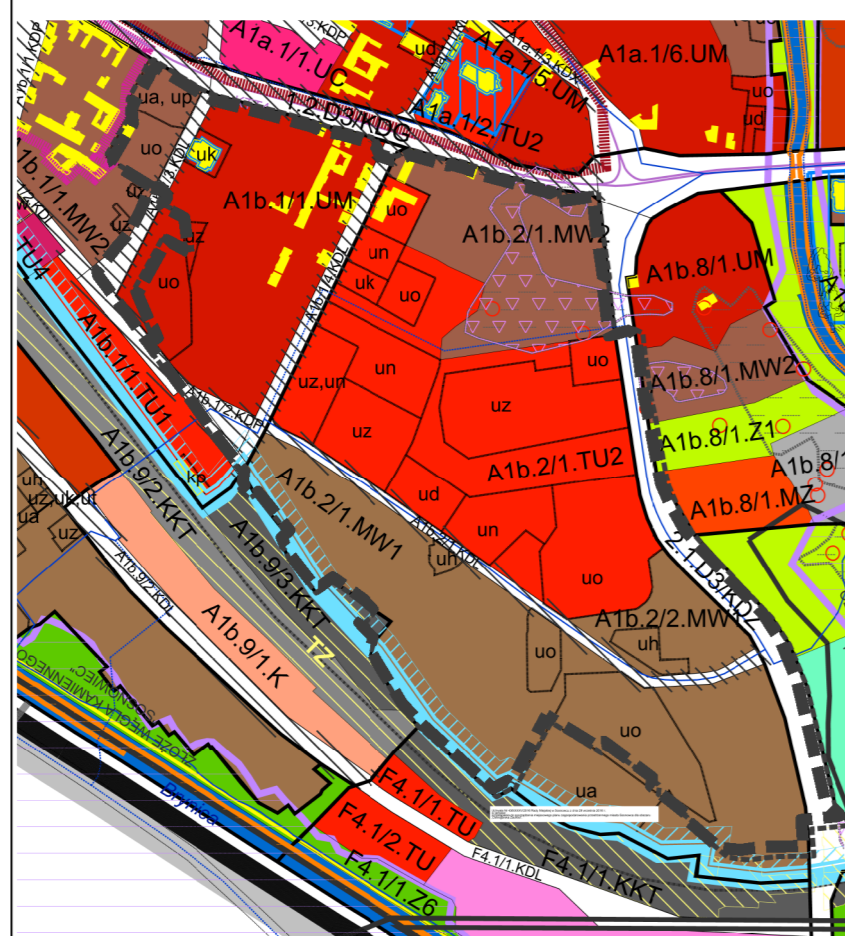
---	GRANICA OBSZARU OBJĘTEGO MIEJSCOWYM PLANEM ZAGOSPODAROWANIA PRZESTRZENNEGO
---	LINIE ROZGRANICZAJĄCE TERENY O RÓŻNYM PRZEZNACZENIU LUB RÓŻNYCH ZASADACH ZAGOSPODAROWANIA
P.9 U	CYFROWO-LITEROWE SYMBOLE TERENU
---	NIERZEKACZALNA LINIA ZBUDOWY
---	OBJEKTY ZABYTKOWE - OBJĘTE OCHRONĄ KONSERWATORSKĄ NA MOCY PLANU MIEJSCOWEGO
---	DOBRA KULTURY WSPÓLNOTNEJ OBJĘTE OCHRONĄ NA MOCY PLANU MIEJSCOWEGO
---	STREFY ZIELENI OSIEDLWEJ
---	GRANICE OBSZARU ZBUDOWY ŚRÓDMIEJSKIEJ

AUTORZY:  
mgr inż. arch. BARBARA SALAMON-POPCZYK  
**PROJEKTANT PLANU**  
mgr inż. arch. ANNA KLÓDZEWSKA - WANIK  
**GŁÓWNY PROJEKTANT PLANU**  
NACZELNIK WYDZIAŁU PLANOWANIA PRZESTRZENNEGO  
mgr inż. ELŻBIETA KUŹNIAR  
**ZAPIS NUMERYCZNY, GROMADZENIE I PRZETWARZANIE DANYCH**  
OPRACOWANO W WYDZIALE PLANOWANIA PRZESTRZENNEGO,  
REFERAT PRACOWNIA PLANOWANIA PRZESTRZENNEGO I  
URBANISTYKI URZĘDU MIEJSKIEGO W SOSNOWCU - 2020 R.,  
AL. ZWYCIĘSTWA 20, 41-200 SOSNOWIEC  
tel. 32-296-04-18, e-mail: pracownia@um.sosnowiec.pl

## 2. OZNACZENIA OKREŚLAJĄCE PRZEZNACZENIE TERENÓW:

MW	TERENY ZABUDOWY MIESZKANIOWEJ WIELORODZINNEJ
MW, U	TERENY ZABUDOWY MIESZKANIOWEJ WIELORODZINNEJ, TERENY ZABUDOWY USŁUGOWEJ
U, MW	TERENY ZABUDOWY USŁUGOWEJ, TERENY ZABUDOWY MIESZKANIOWEJ WIELORODZINNEJ
MZ, UZ	TERENY ZABUDOWY MIESZKALNICTWA ZBIOROWEGO, TERENY USŁUG ZDROWIA
U	TERENY ZABUDOWY USŁUGOWEJ
UP	TERENY ZABUDOWY USŁUGOWEJ - USŁUG PUBLICZNYCH
UZ	TERENY ZABUDOWY USŁUGOWEJ - USŁUG ZDROWIA
UO	TERENY ZABUDOWY USŁUGOWEJ - USŁUG OSWIATY
UN	TERENY ZABUDOWY USŁUGOWEJ - USŁUG NAUKI
UKR	TERENY USŁUG KULTURY RELIGIJNEGO
UK	TERENY ZABUDOWY USŁUGOWEJ - USŁUG KOMUNIKACJI
US	TERENY SPORTU I REKREACJI
E, C	TERENY INFRASTRUKTURY TECHNICZNEJ - ELEKTROENERGETYKA, CIEPŁOWNICTWO
ZP	TERENY ZIELENI URZĄDZONEJ - PARKOWEJ
ZI	TERENY ZIELENI IZOLACYJNEJ
KDP	TERENY PLACU MIEJSKIEGO
KD Z	TERENY DRÓG PUBLICZNYCH - ULICA ZBIORCZA
KD L	TERENY DRÓG PUBLICZNYCH - ULICA LOKALNA
KD D	TERENY DRÓG PUBLICZNYCH - ULICA DOJAZDOWA
KD W	TERENY KOMUNIKACJI - DROGA WEWNĘTRZNA
KD X	TERENY KOMUNIKACJI - DROGA PIESZA
KD Kp	TERENY KOMUNIKACJI - ZESPÓŁY MIEJSC POSTOJOWYCH

WYRYS STUDIUM UWARUNKOWAŃ I KIERUNKÓW ZAGOSPODAROWANIA PRZESTRZENNEGO MIASTA SOSNOWCA - UCHWAŁA NR 369/XXII/2016 RADY MIEJSKIEJ W SOSNOWCU Z DNIA 19 MAJA 2016 R. WRAZ ZE ZMIANĄ PRZYJĘTA UCHWAŁA NR 855/LXII/2018 RADY MIEJSKIEJ W SOSNOWCU Z DN. 26.04.2018 R. RYSUNEK IA1 - FRAGMENT



SYMBOL	OPIS	SYMBOL	OPIS
---	GRANICA MIEJSCA OBRONNEGO	P3	TERENY WSPARCIA TECHNICZNEGO
---	GRANICE OBSZARU OCHRONY ZABYTKOWEJ	P4	TERENY WSPARCIA TECHNICZNEGO
---	GRANICE OBSZARU OCHRONY WARTOŚCI HISTORYCZNYCH	P5	TERENY WSPARCIA TECHNICZNEGO
---	GRANICE OBSZARU OCHRONY WARTOŚCI HISTORYCZNYCH	P6	TERENY WSPARCIA TECHNICZNEGO
---	GRANICE OBSZARU OCHRONY WARTOŚCI HISTORYCZNYCH	P7	TERENY WSPARCIA TECHNICZNEGO
---	GRANICE OBSZARU OCHRONY WARTOŚCI HISTORYCZNYCH	P8	TERENY WSPARCIA TECHNICZNEGO
---	GRANICE OBSZARU OCHRONY WARTOŚCI HISTORYCZNYCH	P9	TERENY WSPARCIA TECHNICZNEGO
---	GRANICE OBSZARU OCHRONY WARTOŚCI HISTORYCZNYCH	P10	TERENY WSPARCIA TECHNICZNEGO
---	GRANICE OBSZARU OCHRONY WARTOŚCI HISTORYCZNYCH	P11	TERENY WSPARCIA TECHNICZNEGO
---	GRANICE OBSZARU OCHRONY WARTOŚCI HISTORYCZNYCH	P12	TERENY WSPARCIA TECHNICZNEGO
---	GRANICE OBSZARU OCHRONY WARTOŚCI HISTORYCZNYCH	P13	TERENY WSPARCIA TECHNICZNEGO
---	GRANICE OBSZARU OCHRONY WARTOŚCI HISTORYCZNYCH	P14	TERENY WSPARCIA TECHNICZNEGO
---	GRANICE OBSZARU OCHRONY WARTOŚCI HISTORYCZNYCH	P15	TERENY WSPARCIA TECHNICZNEGO
---	GRANICE OBSZARU OCHRONY WARTOŚCI HISTORYCZNYCH	P16	TERENY WSPARCIA TECHNICZNEGO
---	GRANICE OBSZARU OCHRONY WARTOŚCI HISTORYCZNYCH	P17	TERENY WSPARCIA TECHNICZNEGO
---	GRANICE OBSZARU OCHRONY WARTOŚCI HISTORYCZNYCH	P18	TERENY WSPARCIA TECHNICZNEGO
---	GRANICE OBSZARU OCHRONY WARTOŚCI HISTORYCZNYCH	P19	TERENY WSPARCIA TECHNICZNEGO
---	GRANICE OBSZARU OCHRONY WARTOŚCI HISTORYCZNYCH	P20	TERENY WSPARCIA TECHNICZNEGO
---	GRANICE OBSZARU OCHRONY WARTOŚCI HISTORYCZNYCH	P21	TERENY WSPARCIA TECHNICZNEGO
---	GRANICE OBSZARU OCHRONY WARTOŚCI HISTORYCZNYCH	P22	TERENY WSPARCIA TECHNICZNEGO
---	GRANICE OBSZARU OCHRONY WARTOŚCI HISTORYCZNYCH	P23	TERENY WSPARCIA TECHNICZNEGO
---	GRANICE OBSZARU OCHRONY WARTOŚCI HISTORYCZNYCH	P24	TERENY WSPARCIA TECHNICZNEGO
---	GRANICE OBSZARU OCHRONY WARTOŚCI HISTORYCZNYCH	P25	TERENY WSPARCIA TECHNICZNEGO
---	GRANICE OBSZARU OCHRONY WARTOŚCI HISTORYCZNYCH	P26	TERENY WSPARCIA TECHNICZNEGO
---	GRANICE OBSZARU OCHRONY WARTOŚCI HISTORYCZNYCH	P27	TERENY WSPARCIA TECHNICZNEGO
---	GRANICE OBSZARU OCHRONY WARTOŚCI HISTORYCZNYCH	P28	TERENY WSPARCIA TECHNICZNEGO
---	GRANICE OBSZARU OCHRONY WARTOŚCI HISTORYCZNYCH	P29	TERENY WSPARCIA TECHNICZNEGO
---	GRANICE OBSZARU OCHRONY WARTOŚCI HISTORYCZNYCH	P30	TERENY WSPARCIA TECHNICZNEGO
---	GRANICE OBSZARU OCHRONY WARTOŚCI HISTORYCZNYCH	P31	TERENY WSPARCIA TECHNICZNEGO
---	GRANICE OBSZARU OCHRONY WARTOŚCI HISTORYCZNYCH	P32	TERENY WSPARCIA TECHNICZNEGO
---	GRANICE OBSZARU OCHRONY WARTOŚCI HISTORYCZNYCH	P33	TERENY WSPARCIA TECHNICZNEGO
---	GRANICE OBSZARU OCHRONY WARTOŚCI HISTORYCZNYCH	P34	TERENY WSPARCIA TECHNICZNEGO
---	GRANICE OBSZARU OCHRONY WARTOŚCI HISTORYCZNYCH	P35	TERENY WSPARCIA TECHNICZNEGO
---	GRANICE OBSZARU OCHRONY WARTOŚCI HISTORYCZNYCH	P36	TERENY WSPARCIA TECHNICZNEGO
---	GRANICE OBSZARU OCHRONY WARTOŚCI HISTORYCZNYCH	P37	TERENY WSPARCIA TECHNICZNEGO
---	GRANICE OBSZARU OCHRONY WARTOŚCI HISTORYCZNYCH	P38	TERENY WSPARCIA TECHNICZNEGO
---	GRANICE OBSZARU OCHRONY WARTOŚCI HISTORYCZNYCH	P39	TERENY WSPARCIA TECHNICZNEGO
---	GRANICE OBSZARU OCHRONY WARTOŚCI HISTORYCZNYCH	P40	TERENY WSPARCIA TECHNICZNEGO

## 3. OZNACZENIA INFORMACYJNE:

---	POWIERZCHNIA TERENU WYZNACZONEGO LINIAMI ROZGRANICZAJĄCYMI [HA]
---	OBJEKTY ZABYTKOWE WPISANE DO REJESTRU ZABYTKÓW
---	POŁOŻENIE CAŁEGO OBSZARU PLANU W GRANICY UDOKUMENTOWANEGO ZŁOŻA WĘGLA KAMIENNEGO "SOSNOWIEC" ORAZ SATURN POKŁAD Z GRUPY 800
---	ZASIĘG DAWNEJ PŁYTKI EKSPLOATACJI GÓRNICZEJ
---	ZLIKWIDOWANE SZYBY
---	GŁÓWNE PRZEWODY I URZĄDZENIA INFRASTRUKTURY TECHNICZNEJ
---	NAPOWIETRZNA SIĘĆ WYSOKIEGO NAPIĘCIA 110 KV
---	SIĘĆ ELEKTROENERGETYCZNA KABLOWA ŚREDNIEGO NAPIĘCIA 6 KV
---	SIĘĆ GAZOWA ŚREDNIOPRĘŻNA
---	ISTNIEJĄCA SIĘĆ WODOCIĄGOWA
---	ISTNIEJĄCA SIĘĆ CIEPŁOWNICZA
---	ISTNIEJĄCA SIĘĆ KANALIZACYJNA
---	GRANICA STREFY OGRANICZEŃ W ZABUDOWIE I ZAGOSPODAROWANIU TERENU - OD INFRASTRUKTURY TECHNICZNEJ

WYPIS ZE STUDIUM UWARUNKOWAŃ I KIERUNKÓW ZAGOSPODAROWANIA PRZESTRZENNEGO MIASTA SOSNOWCA - FRAGMENTY WSKAŹNIKI ZAGOSPODAROWANIA ORAZ UŻYTKOWANIA TERENÓW:

TEREN	PRZEZNACZENIE	PRZEZNACZENIE	PRZEZNACZENIE	PRZEZNACZENIE	WIEKOWY
	SYMBOL	SYMBOL	SYMBOL	SYMBOL	URBANISTYCZNY
11.MW2	MW2	TU	---	---	---
11.U	U	TU2, TU1, MW1	---	---	---
11.KDL	KDL	---	---	---	---
11.KD	KD	---	---	---	---
11.KDP	KDP	---	---	---	---

TEREN	PRZEZNACZENIE	PRZEZNACZENIE	PRZEZNACZENIE	PRZEZNACZENIE	WIEKOWY
	SYMBOL	SYMBOL	SYMBOL	SYMBOL	URBANISTYCZNY
11.MW1	MW1	TU1, TU2	---	---	20%
11.MW2	MW2	TU1, TU2	---	---	20%
11.TU2	TU2	---	---	---	15%
11.KDL	KDL	TU1, MW1	---	---	15%

UL. OZNACZENIE	TECHNICZNA ULICA (SPOSÓB WYKONANIA)	KLASYFIKACJA	WŁASNOŚCIOWA PRZEPISKA	FUNKCYJNALNA	NAZWA	STAN	POZIOMY
							ABSTRAKCYJNY
1	2	3	4	5	6	7	8
1	2	3	4	5	6	7	8

