

UCHWAŁA Nr
RADY MIEJSKIEJ W SOSNOWCU

z dnia 2021 r.

projekt

w sprawie zmiany miejscowych planów zagospodarowania przestrzennego:

- 1) dla obszaru „Sosnowiec Śródmieście” zatwierdzonego Uchwałą nr 886/LII/2013 Rady Miejskiej w Sosnowcu z dnia 19 grudnia 2013 r. w zakresie terenu oznaczonego symbolem R.32UO,**
- 2) dla obszaru położonego w rejonie ulic: Dęblińskiej, 3-go Maja, ks. Władysława Sedlaka, Stefana Żeromskiego zatwierdzonego Uchwałą nr 925/LXVII/2018 Rady Miejskiej w Sosnowcu z dnia 30 sierpnia 2018 r. w zakresie zapisów par. 9.,**
- 3) dla obszaru „Środula – Park” zatwierdzonego Uchwałą Nr 548/XLII/2017 Rady Miejskiej w Sosnowcu z dnia 28 lutego 2017 r. w zakresie ustaleń w części tekstowej dla terenu oznaczonego symbolem Da.10 KD-Z.**

Na podstawie art. 18 ust. 2 pkt 5, art. 40 ust. 1 i art. 42 ustawy z dnia 8 marca 1990 r. o samorządzie gminnym (tekst jednolity Dz. U. z 2020 r., poz. 713 z późniejszymi zmianami), art. 3 ust. 1 i art. 20 ustawy z dnia 27 marca 2003 r. o planowaniu i zagospodarowaniu przestrzennym (tekst jednolity Dz. U. z 2020, poz. 293 z późniejszymi zmianami), w związku z Uchwałą nr 482/XXV/2020 Rady Miejskiej w Sosnowcu z dnia 28 maja 2020 r. w sprawie przystąpienia do sporządzenia zmiany miejscowego planu zagospodarowania przestrzennego dla obszaru „Sosnowiec Śródmieście” i w sprawie przystąpienia do sporządzenia zmiany miejscowego planu zagospodarowania terenu dla obszaru położonego w rejonie ulic: Dęblińskiej, 3-go Maja, ks. Władysława Sedlaka, Stefana Żeromskiego oraz w związku z Uchwałą nr 567/XXXI/2020 Rady Miejskiej z dnia 24 września 2020 r. w sprawie przystąpienia do sporządzenia zmiany miejscowego planu zagospodarowania przestrzennego miasta Sosnowca dla obszaru „Środula – Park”, po stwierdzeniu nie naruszenia ustaleń „Studium uwarunkowań i kierunków zagospodarowania przestrzennego miasta Sosnowca”, przyjętego Uchwałą Nr 369/XXXI/2016 Rady Miejskiej w Sosnowcu z dnia 19 maja 2016 r., wraz ze zmianą przyjętą Uchwałą 855/LXII/2018 z dnia 26 kwietnia 2018 r., rozstrzygając jednocześnie o sposobie rozpatrzenia uwag zgodnie z Załącznikiem Nr 2 do niniejszej uchwały, a także o sposobie realizacji, zapisanych w planie inwestycji z zakresu infrastruktury technicznej należących do zadań własnych gminy oraz zasadach ich finansowania, zgodnie z Załącznikiem Nr 3 do niniejszej uchwały.

Rada Miejska w Sosnowcu uchwala:

- 1) zmianę miejscowego planu zagospodarowania przestrzennego dla obszaru „Sosnowiec Śródmieście” zatwierdzonego Uchwałą nr 886/LII/2013 Rady Miejskiej w Sosnowcu z dnia 19 grudnia 2013 r. w zakresie terenu oznaczonego symbolem R.32UO,**
- 2) zmianę miejscowego planu zagospodarowania przestrzennego dla obszaru położonego w rejonie ulic: Dęblińskiej, 3-go Maja, ks. Władysława Sedlaka, Stefana Żeromskiego zatwierdzonego Uchwałą nr 925/LXVII/2018 Rady Miejskiej w Sosnowcu z dnia 30 sierpnia 2018 r. w zakresie zapisów par. 9,**
- 3) zmianę miejscowego planu zagospodarowania przestrzennego dla obszaru „Środula – Park” zatwierdzonego Uchwałą Nr 548/XLII/2017 Rady Miejskiej w Sosnowcu z dnia 28 lutego 2017 roku w zakresie ustaleń w części tekstowej dla terenu oznaczonego symbolem Da.10 KD-Z.**

Rozdział 1.

Przepisy ogólne

- § 1. 1. W uchwale Rady Miejskiej w Sosnowcu nr 886/LII/2013 Rady Miejskiej w Sosnowcu z dnia 19 grudnia 2013 r. w sprawie miejscowego planu zagospodarowania przestrzennego miasta Sosnowca dla obszaru „Sosnowiec Śródmieście” wprowadza się zmiany w części graficznej i tekstowej dotyczącej terenu oznaczonego symbolem R.32UO.
2. W uchwale Rady Miejskiej w Sosnowcu nr 925/LXVII/2018 Rady Miejskiej w Sosnowcu z dnia 30 sierpnia 2018 r. w sprawie miejscowego planu zagospodarowania przestrzennego miasta Sosnowca dla obszaru położonego w rejonie ulic: Dęblińskiej, 3-go Maja, ks. Władysława Sedlaka, Stefana Żeromskiego wprowadza się zmiany w części tekstowej dotyczącej zapisów par. 9.
3. W uchwale Rady Miejskiej w Sosnowcu Nr 548/XLII/2017 Rady Miejskiej w Sosnowcu z dnia 28 lutego 2017 r. w sprawie miejscowego planu zagospodarowania przestrzennego miasta Sosnowca dla obszaru „Śródula – Park” wprowadza się zmiany w części tekstowej dotyczącej terenu oznaczonego symbolem Da.10 KD-Z.
4. Integralnym załącznikiem do niniejszej uchwały jest załącznik nr 1, to jest rysunek zmiany miejscowego planu zagospodarowania przestrzennego miasta Sosnowca dla obszaru „Sosnowiec Śródmieście”, stanowiący część graficzną ustaleń zmiany planu, sporządzony na kopii mapy zasadniczej w skali 1:2000.
5. Integralnym załącznikiem do niniejszej uchwały jest załącznik nr 2, zawierający rozstrzygnięcia Rady Miejskiej w Sosnowcu dotyczące sposobu rozpatrzenia nieuwzględnionych uwag wniesionych do projektów zmian planów.
6. Integralnym załącznikiem do niniejszej uchwały jest załącznik nr 3, zawierający rozstrzygnięcie o sposobie realizacji inwestycji z zakresu infrastruktury technicznej, należących do zadań własnych Gminy oraz o zasadach finansowania inwestycji z zakresu infrastruktury technicznej, należących do zadań własnych Gminy.
7. Integralnym załącznikiem do niniejszej uchwały jest załącznik nr 4, zawierający dane przestrzenne.

Rozdział 2.

Przepisy szczegółowe

- § 2. W części graficznej Uchwały nr 886/LII/2013 Rady Miejskiej w Sosnowcu z dnia 19 grudnia 2013 r. w sprawie miejscowego planu zagospodarowania przestrzennego miasta Sosnowca dla obszaru „Sosnowiec Śródmieście”, to jest na Rysunku planu, wprowadza się następujące zmiany:
- 1) teren oznaczony symbolem R.32UO otrzymuje symbol R.32 MW,U;
 - 2) zamieszcza się wyrys ze „Studium uwarunkowań i kierunków zagospodarowania przestrzennego miasta Sosnowca” przyjętego uchwałą Nr 369/XXXI/2016 Rady Miejskiej w Sosnowcu z dnia 19 maja 2016 roku, zmienionego Uchwałą Nr 855/LXII/2018 Rady Miejskiej w Sosnowcu z dnia 26 kwietnia 2018 r.
- § 3. W części tekstowej Uchwały nr 886/LII/2013 Rady Miejskiej w Sosnowcu z dnia 19 grudnia 2013 r. w sprawie miejscowego planu zagospodarowania przestrzennego miasta Sosnowca dla obszaru „Sosnowiec Śródmieście”, wprowadza się następujące zmiany:
- 1) § 46 otrzymuje brzmienie:
„Dla terenu oznaczonego na rysunku planu symbolem R.32 MW,U:

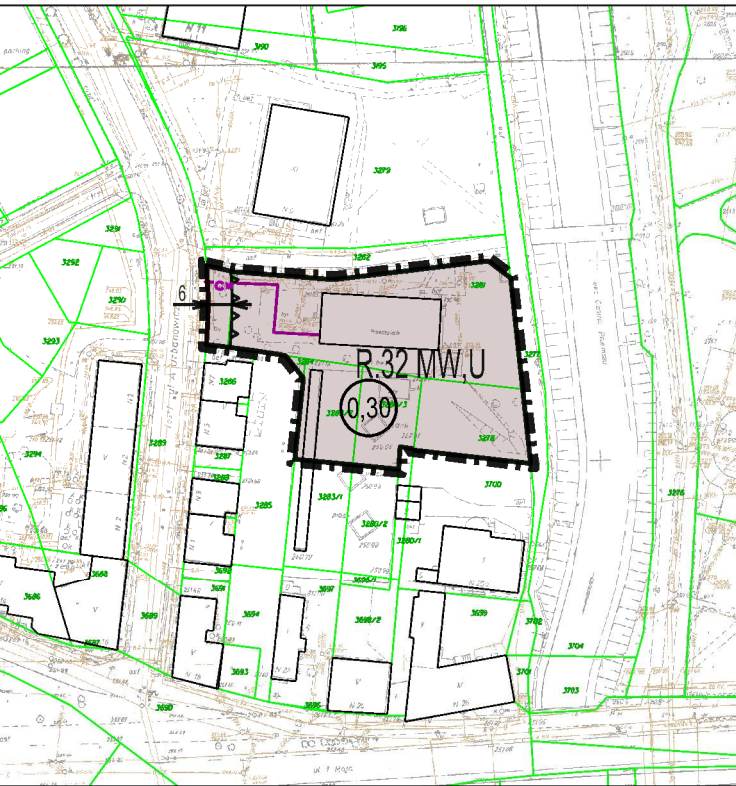
1. Ustala się przeznaczenie: teren zabudowy mieszkaniowej wielorodzinnej i zabudowy usługowej, w tym:
 - 1) zabudowa mieszkaniowa wielorodzinna;
 - 2) zabudowa mieszkaniowa wielorodzinna z wbudowanymi usługami;
 - 3) zabudowa usługowa;
 - 4) dojazdy, miejsca postojowe;
 - 5) urządzenia infrastruktury technicznej, urządzenia budowlane;
 - 6) zieleni.
 2. Nakazuje się:
 - 1) zachowanie i pielęgnację zieleni, z możliwością nowych nasadzeń i z możliwością wzbogacenia małą architekturą.
 3. Dopuszcza się:
 - 1) realizację zabudowy przy zachowaniu parametrów zabudowy i zagospodarowaniu terenu:
 - a) maksymalna wysokość zabudowy 20 m, w tym maksymalna wysokość budynków do 15 m,
 - b) gabaryty zabudowy: minimalna szerokość elewacji frontowej budynku – 12 m,
 - c) geometria dachu: dachy jednospadowe lub wielospadowe, połacie dachowe o kącie nachylenia do 25⁰, z możliwością zastosowania attyki,
 - d) nieprzekraczalna linia zabudowy – naniesiona na rysunku planu, linia równoległa do drogi R.KD5a D1x2, w odległości 6 m od linii rozgraniczającej tereny o różnym przeznaczeniu lub różnych zasadach zagospodarowania,
 - e) wskaźnik powierzchni zabudowy – nie więcej niż 0,45,
 - f) wskaźnik intensywności zabudowy – od 0,01 do 1,0 – który wyraża stosunek sumy powierzchni całkowitej zabudowy istniejących i projektowanych budynków do powierzchni działki budowlanej, (powierzchnia całkowita zabudowy - rozumie się przez to sumę powierzchni całkowitej wszystkich kondygnacji naziemnych i podziemnych budynku mierzoną po obrysie zewnętrznym ścian),
 - g) udział powierzchni biologicznie czynnej – minimum 25%.
 - 2) realizację miejsc postojowych zgodnie ze wskaźnikami § 12ust. 4 uchwały;
 - 3) zmianę sposobu użytkowania lokali mieszkalnych na usługowe.
 5. Szczegółowe zasady scalania i podziału nieruchomości:
 - 1) minimalna powierzchnia działki: 1000 m²;
 - 2) minimalna szerokość frontu działki: 18 m.”;
- 2) w § 62 ust.1 pkt 2 skreśla się oznaczenie R.32 UO i zastępuje oznaczeniem R.32 MW,U;
- § 4.** W części tekstowej Uchwały nr 925/LXVII/2018 Rady Miejskiej w Sosnowcu z dnia 30 sierpnia 2018 r. w sprawie miejscowego planu zagospodarowania przestrzennego miasta Sosnowca dla obszaru położonego w rejonie ulic: Dęblińskiej, 3-go Maja, ks. Władysława Sedlaka, Stefana Żeromskiego wprowadza się następujące zmiany:

- 1) w § 9 ust. 5 pkt 2 lit. b otrzymuje brzmienie: „zewnątrznej termomodernizacji z dopuszczeniem ocieplenia poddaszy, izolację pionową ścian fundamentowych oraz wymianę okien. W budynkach przy ul. 3 Maja 42-44-46 dopuszcza się zewnętrzną termomodernizację elewację ścian tylnych i szczytowych, pod warunkiem zachowania lub odtworzenia istniejącego detalu.”
- § 5. W części tekstowej Uchwały nr 548/XLII/2017 Rady Miejskiej w Sosnowcu z dnia 28 lutego 2017 r. w sprawie miejscowego planu zagospodarowania przestrzennego miasta Sosnowca dla obszaru „Środula – Park” wprowadza się następujące zmiany:
- 1) w § 27 ust. 2 dodaje się pkt. 4: „dla terenu oznaczonego symbolem Da.10 KD-Z – dopuszcza się realizację miejsc postojowych dla samochodów osobowych oraz rowerów”.
- § 6. Pozostałe ustalenia w tekście i rysunku Uchwały nr 886/LII/2013 Rady Miejskiej w Sosnowcu z dnia 19 grudnia 2013 r. w sprawie miejscowego planu zagospodarowania przestrzennego miasta Sosnowca dla obszaru „Sosnowiec Śródmieście”, w tekście Uchwały nr 925/LXVII/2018 Rady Miejskiej w Sosnowcu z dnia 30 sierpnia 2018 r. w sprawie miejscowego planu zagospodarowania przestrzennego miasta Sosnowca dla obszaru położonego w rejonie ulic: Dęblińskiej, 3-go Maja, ks. Władysława Sedlaka, Stefana Żeromskiego i w tekście Uchwały Nr 548/XLII/2017 Rady Miejskiej w Sosnowcu Rady Miejskiej w Sosnowcu z dnia 28 lutego 2017 r. w sprawie miejscowego planu zagospodarowania przestrzennego miasta Sosnowca dla obszaru „Środula – Park” - pozostają bez zmian.

Rozdział 3.

Przepisy końcowe

- § 7. Uchwała podlega ogłoszeniu w Dzienniku Urzędowym Województwa Śląskiego oraz publikacji na stronie internetowej Urzędu Miejskiego w Sosnowcu.
- § 8. Uchwała wchodzi w życie po upływie 14 dni od dnia jej ogłoszenia w Dzienniku Urzędowym Województwa Śląskiego.



LEGENDA :

1. OZNACZENIA I SYMBOLE OBOWIĄZUJĄCE:

- GRANICE OBSZARU OBJĘTEGO ZMIANĄ MIEJSCOWEGO PLANU ZAGOSPODAROWANIA PRZESTRZENNEGO
- LINIE ROZGRANICZAJĄCE TERENY O RÓŻNYM PRZEZNACZENIU LUB RÓŻNYCH ZASADACH ZAGOSPODAROWANIA
- NIEPRZEKRACZALNA LINIA ZABUDOWY

OZNACZENIA OKREŚLAJĄCE PRZEZNACZENIE TERENÓW:

MW,U TEREN ZABUDOWY MIESZKANIOWEJ WIELORODZINNEJ I USŁUGOWEJ

2. OZNACZENIA INFORMACYJNE:

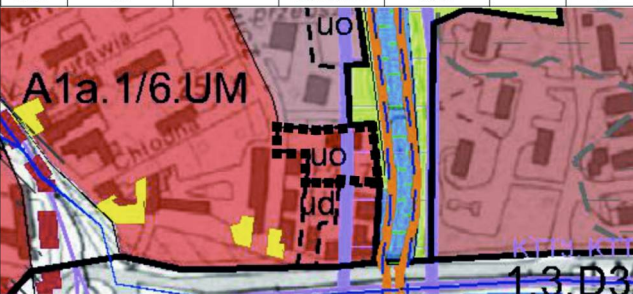
- GRANICE WŁAŚNOŚCI I NUMERY GEODEZYJNE DZIAŁEK
- ORIENTACYJNA POWIERZCHNIA TERENU [ha]
- WYMIAROWANIE
- SIĘĆ CIEPŁOWNICZA

STUDIUM UWARUNKOWAŃ I KIERUNKÓW ZAGOSPODAROWANIA PRZESTRZENNEGO MIASTA SOSNOWCA UCHWAŁA NR 369/XXXI/2016 Z DNIA 19 MAJA 2016 r. ZMIENIONA UCHWAŁĄ NR 855/LXII/2018 Z DNIA 26 KWIEŚNIA 2018 r.

WYPIS I WYRYS (FRAGMENT)

WSKAŹNIKI ZAGOSPODAROWANIA ORAZ UŻYTKOWANIA DLA TERENU A1.a 1/6.UM

TEREN-F	PRZEZNACZENIE DOMINUJĄCE	PRZEZNACZENIE RÓWNOZĘDNE	PRZEZNACZENIE DOPUSZCZONE	PRZEZNACZENIE ELEMENTARNE	WSKAŹNIKI URBANISTYCZNE
1/6.UM	UM	-	TU1, TU2, MW1	uo, ud	- W



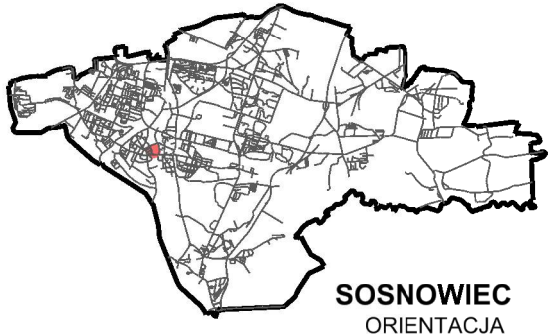
OZNACZENIA

INFORMACJE:	TP	TERENY PRZEZNACZONE - WISIELKI DOŁAŻALNOŚCI PRZEMISŁOWEJ
	P1	TERENY PRZEMISŁOWE
	P2	TERENY PRZEMISŁOWE
	P3	TERENY PRZEMISŁOWE
	P4	TERENY PRZEMISŁOWE
	T1	TERENY PRZEMISŁOWE
	L1	TERENY PRZEMISŁOWE
	L2	TERENY PRZEMISŁOWE
	L3	TERENY PRZEMISŁOWE
	L4	TERENY PRZEMISŁOWE
	L5	TERENY PRZEMISŁOWE
	L6	TERENY PRZEMISŁOWE
	L7	TERENY PRZEMISŁOWE
	L8	TERENY PRZEMISŁOWE
	L9	TERENY PRZEMISŁOWE
	L10	TERENY PRZEMISŁOWE
	L11	TERENY PRZEMISŁOWE
	L12	TERENY PRZEMISŁOWE
	L13	TERENY PRZEMISŁOWE
	L14	TERENY PRZEMISŁOWE
	L15	TERENY PRZEMISŁOWE
	L16	TERENY PRZEMISŁOWE
	L17	TERENY PRZEMISŁOWE
	L18	TERENY PRZEMISŁOWE
	L19	TERENY PRZEMISŁOWE
	L20	TERENY PRZEMISŁOWE
	L21	TERENY PRZEMISŁOWE
	L22	TERENY PRZEMISŁOWE
	L23	TERENY PRZEMISŁOWE
	L24	TERENY PRZEMISŁOWE
	L25	TERENY PRZEMISŁOWE
	L26	TERENY PRZEMISŁOWE
	L27	TERENY PRZEMISŁOWE
	L28	TERENY PRZEMISŁOWE
	L29	TERENY PRZEMISŁOWE
	L30	TERENY PRZEMISŁOWE
	L31	TERENY PRZEMISŁOWE
	L32	TERENY PRZEMISŁOWE
	L33	TERENY PRZEMISŁOWE
	L34	TERENY PRZEMISŁOWE
	L35	TERENY PRZEMISŁOWE
	L36	TERENY PRZEMISŁOWE
	L37	TERENY PRZEMISŁOWE
	L38	TERENY PRZEMISŁOWE
	L39	TERENY PRZEMISŁOWE
	L40	TERENY PRZEMISŁOWE
	L41	TERENY PRZEMISŁOWE
	L42	TERENY PRZEMISŁOWE
	L43	TERENY PRZEMISŁOWE
	L44	TERENY PRZEMISŁOWE
	L45	TERENY PRZEMISŁOWE
	L46	TERENY PRZEMISŁOWE
	L47	TERENY PRZEMISŁOWE
	L48	TERENY PRZEMISŁOWE
	L49	TERENY PRZEMISŁOWE
	L50	TERENY PRZEMISŁOWE
	L51	TERENY PRZEMISŁOWE
	L52	TERENY PRZEMISŁOWE
	L53	TERENY PRZEMISŁOWE
	L54	TERENY PRZEMISŁOWE
	L55	TERENY PRZEMISŁOWE
	L56	TERENY PRZEMISŁOWE
	L57	TERENY PRZEMISŁOWE
	L58	TERENY PRZEMISŁOWE
	L59	TERENY PRZEMISŁOWE
	L60	TERENY PRZEMISŁOWE
	L61	TERENY PRZEMISŁOWE
	L62	TERENY PRZEMISŁOWE
	L63	TERENY PRZEMISŁOWE
	L64	TERENY PRZEMISŁOWE
	L65	TERENY PRZEMISŁOWE
	L66	TERENY PRZEMISŁOWE
	L67	TERENY PRZEMISŁOWE
	L68	TERENY PRZEMISŁOWE
	L69	TERENY PRZEMISŁOWE
	L70	TERENY PRZEMISŁOWE
	L71	TERENY PRZEMISŁOWE
	L72	TERENY PRZEMISŁOWE
	L73	TERENY PRZEMISŁOWE
	L74	TERENY PRZEMISŁOWE
	L75	TERENY PRZEMISŁOWE
	L76	TERENY PRZEMISŁOWE
	L77	TERENY PRZEMISŁOWE
	L78	TERENY PRZEMISŁOWE
	L79	TERENY PRZEMISŁOWE
	L80	TERENY PRZEMISŁOWE
	L81	TERENY PRZEMISŁOWE
	L82	TERENY PRZEMISŁOWE
	L83	TERENY PRZEMISŁOWE
	L84	TERENY PRZEMISŁOWE
	L85	TERENY PRZEMISŁOWE
	L86	TERENY PRZEMISŁOWE
	L87	TERENY PRZEMISŁOWE
	L88	TERENY PRZEMISŁOWE
	L89	TERENY PRZEMISŁOWE
	L90	TERENY PRZEMISŁOWE
	L91	TERENY PRZEMISŁOWE
	L92	TERENY PRZEMISŁOWE
	L93	TERENY PRZEMISŁOWE
	L94	TERENY PRZEMISŁOWE
	L95	TERENY PRZEMISŁOWE
	L96	TERENY PRZEMISŁOWE
	L97	TERENY PRZEMISŁOWE
	L98	TERENY PRZEMISŁOWE
	L99	TERENY PRZEMISŁOWE
	L100	TERENY PRZEMISŁOWE

ZAŁĄCZNIK NR 1

DO UCHWAŁY NR. ... RADY MIEJSKIEJ W SOSNOWCU Z DNIA...

ZMIANA MIEJSCOWEGO PLANU ZAGOSPODAROWANIA PRZESTRZENNEGO MIASTA SOSNOWIEC DLA OBSZARU "SOSNOWIEC ŚRÓDMIEŚCIE" ZATWIERDZONEGO UCHWAŁĄ NR 886/LII/2013 RADY MIEJSKIEJ W SOSNOWCU Z DNIA 19 GRUDNIA 2013 r. W ZAKRESIE TERENU OZNACZONEGO SYMBOLEM R.32UO



OPRACOWANO W WYDZIALE PLANOWANIA PRZESTRZENNEGO REFARAT PRACOWANIA PLANOWANIA PRZESTRZENNEGO I URBANISTYKI URZĘDU MIEJSKIEGO W SOSNOWCU - 2020 r.

41-200 SOSNOWIEC, UL. MOŚCICKIEGO 14, tel. 32 296 - 04 - 18, e - mail pracownia@um.sosnowiec.pl

AUTORZY: mgr. inż. arch. Anna Kłoszewska Wanik
 GŁÓWNY PROJEKTANT PLANU
 NACZELNIK WYDZIAŁU PLANOWANIA PRZESTRZENNEGO
 mgr. inż. arch. Alicja Mostowik

Załącznik Nr 2 do uchwały Nr

Rady Miejskiej w Sosnowcu
z dnia.....2021 r.

Rozstrzygnięcie Rady Miejskiej w Sosnowcu dotyczące sposobu rozpatrzenia uwag wniesionych do projektu zmiany planu w trakcie wyłożenia do publicznego wglądu, zapisane w formie tekstowej.

Rada Miejska w Sosnowcu rozstrzyga o sposobie rozpatrzenia uwag złożonych do projektu zmiany miejscowego planu zagospodarowania przestrzennego miasta Sosnowca dla:

obszaru „Sosnowiec Śródmieście” zatwierdzonego Uchwałą nr 886/LII/2013 Rady Miejskiej w Sosnowcu z dnia 19 grudnia 2013 r. w zakresie terenu oznaczonego symbolem R.32UO,

obszaru położonego w rejonie ulic: Dęblińskiej, 3-go Maja, ks. Władysława Sedlaka, Stefana Żeromskiego zatwierdzonego Uchwałą nr 925/LXVII/2018 Rady Miejskiej w Sosnowcu z dnia 30 sierpnia 2018 r. w zakresie zapisów par. 9.,

obszaru „Środula – Park” zatwierdzonego Uchwałą Nr 548/XLII/2017 Rady Miejskiej w Sosnowcu z dnia 28 lutego 2017 r. w zakresie ustaleń w części tekstowej dla terenu oznaczonego symbolem Da.10 KD-Z. w trakcie wyłożenia do publicznego wglądu.

Postanawia Przyjąć stanowisko Prezydenta Miasta Sosnowiec, w sprawie nieuwzględnienia uwagi*.

Załącznik Nr 3 do uchwały

Rady Miejskiej w Sosnowcu

z dnia2021 r.

Na podstawie art. 7 ust. 1 ustawy z dnia 8 marca 1990 r. o samorządzie gminnym (tekst jednolity Dz. U. z 2020 r., poz. 713 z późniejszymi zmianami) oraz art. 20 ust. 1 ustawy z dnia 27 marca 2003 r. O planowaniu i zagospodarowaniu przestrzennym (tekst jednolity Dz. U. z 2020 r., poz. 293 z późn. zmian.) wobec faktu, że zmiany miejscowych planów zagospodarowania przestrzennego miasta Sosnowca dla obszaru „Sosnowiec Śródmieście” zatwierdzonego Uchwałą nr 886/LII/2013 Rady Miejskiej w Sosnowcu z dnia 19 grudnia 2013 r. w zakresie terenu oznaczonego symbolem R.32UO, dla obszaru położonego w rejonie ulic: Dęblińskiej, 3-go Maja, ks. Władysława Sedlaka, Stefana Żeromskiego zatwierdzonego Uchwałą nr 925/LXVII/2018 Rady Miejskiej w Sosnowcu z dnia 30 sierpnia 2018 r. w zakresie zapisów par. 9., obszaru „Środula – Park” zatwierdzonego Uchwałą Nr 548/XLII/2017 Rady Miejskiej w Sosnowcu z dnia 28 lutego 2017 r. w zakresie ustaleń w części tekstowej dla terenu oznaczonego symbolem Da.10 KD-Z nie przewiduje inwestycji z zakresu infrastruktury technicznej należących do zadań własnych gminy Rada Miejska w Sosnowcu nie rozstrzyga o sposobie ich realizacji oraz zasadach ich finansowania, zgodnie z przepisami o finansach publicznych.

Załącznik Nr 4 do uchwały Nr

Rady Miejskiej w Sosnowcu

z dnia.....2021 r.

Dane przestrzenne o których mowa w art. 67a ust. 3 i 5 ustawy z dnia 27 marca 2003 r. o planowaniu i zagospodarowaniu przestrzennym (jt. Dz. U. z 2020 r. poz. 293, 471, 782 i 1086). Dane przestrzenne, w rozumieniu art. 3 pkt 1 ustawy z dnia 4 marca 2010 r. o infrastrukturze informacji przestrzennej (Dz. U. z 2020 r. poz. 177 i 284), utworzone do projektu zmiany miejscowego planu zagospodarowania przestrzennego miasta Sosnowca dla:

obszaru „Sosnowiec Śródmieście” zatwierdzonego Uchwałą nr 886/LII/2013 Rady Miejskiej w Sosnowcu z dnia 19 grudnia 2013 r. w zakresie terenu oznaczonego symbolem R.32UO,

obszaru położonego w rejonie ulic: Dęblińskiej, 3-go Maja, ks. Władysława Sedlaka, Stefana Żeromskiego zatwierdzonego Uchwałą nr 925/LXVII/2018 Rady Miejskiej w Sosnowcu z dnia 30 sierpnia 2018 r. w zakresie zapisów par. 9.,

obszaru „Środula – Park” zatwierdzonego Uchwałą Nr 548/XLII/2017 Rady Miejskiej w Sosnowcu z dnia 28 lutego 2017 r. w zakresie ustaleń w części tekstowej dla terenu oznaczonego symbolem Da.10 KD-Z.

zawierają:

- 1) lokalizację przestrzenną obszaru objętego planem w postaci wektorowej, w obowiązującym państwowym systemie odniesień przestrzennych;
- 2) atrybuty zawierające informacje o planie miejscowym;
- 3) rysunek planu miejscowego w postaci cyfrowej reprezentacji z nadaną georeferencją w obowiązującym państwowym systemie odniesień przestrzennych.