ZMIANA MIEJSCOWEGO PLANU ZAGOSPODAROWANIA PRZESTRZENNEGO MIASTA SOSNOWCA DLA OBSZARU "POGOŃ-ZACHÓD" ZATWIERDZONEGO UCHWAŁĄ NR 908/LXVI/2018 RADY MIEJSKIEJ W SOSNOWCU W DNIU 6 SIERPNIA 2018 R., DLA TERENÓW OZNACZONYCH SYMBOLAMI: AA.140 UO, AA.141 U, JAK NA ZAŁĄCZNIKU GRAFICZNYM

ZAŁĄCZNIK NR 1 DO UCHWAŁY NR .....
RADY MIEJSKIEJ W SOSNOWCU Z DNIA .....2024r.

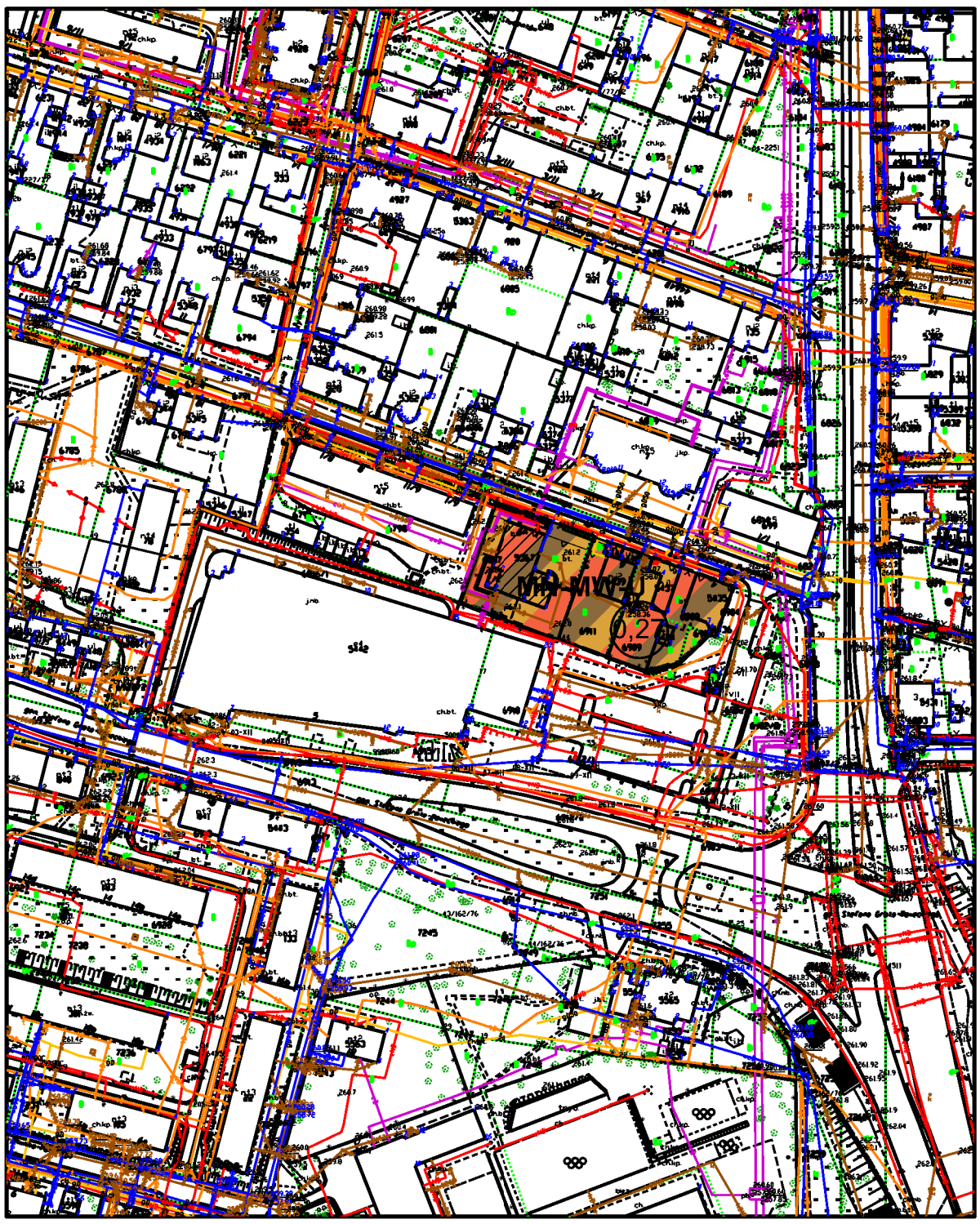

WYRYS STUDIUM UWARUNKOWAŃ I KIERUNKÓW ZAGOSPODAROWANIA PRZESTRZENNEGO MIASTA SOSNOWCA - UCHWAŁA NR 369/XXXI/2016 RADY MIEJSKIEJ W SOSNOWCU Z DNIA 19 MAJA 2016 R. WRAZ ZE ZMIANAMI FRAGMENT

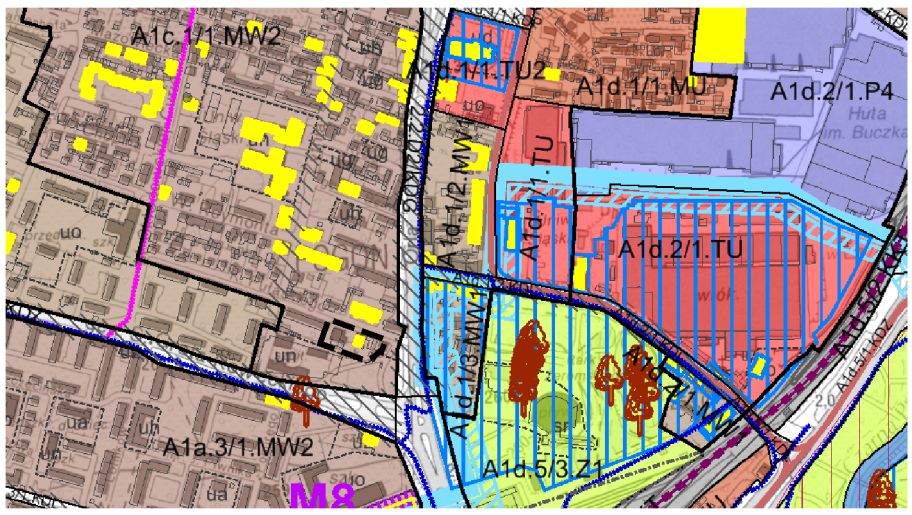

A1c.1/MW2

Wskaźniki zagospodarowania oraz użytkowania terenów:

TEREN-F	PRZEZNACZENIE DOMINUJĄCE	PRZEZNACZENIE RÓWNORZĘDNE	PRZEZNACZENIE DOPUSZCZONE	PRZEZNACZENIE ELEMENTARNE	WSKAŹNIKI URBANISTYCZNE	
					PB	W
/1.MN1	MN1	-	TU1, TU2	uo, ud	20%	N
/1.MW1	MW1	-	MN1, TU1, TU2	uo, un, uk, uh	15%	W
/1.MW2	MW2	-	MN1, MW1, TU1, TU2	un, uo, uh, ug	15%	SW

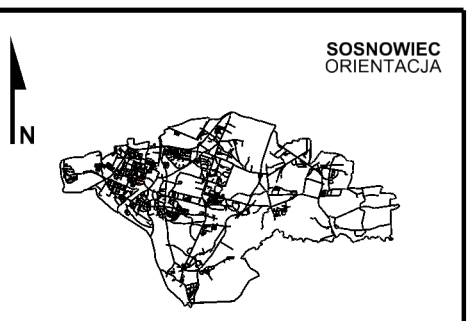

SKALA 1 : 2000

0 25 m 50 m 100 m

UKŁAD: PL-2000 STREFA 6; EPSG 2177

Układ współrzędnych zgodny z obowiązującym sysmemem odniesień przestrzennych: PL-2000(6). Mapa ewidencyjna i zasadnicza w postaci wektorowej w skali 1:1000 z Państwowego Zasobu Geodezyjnego i Kartograficznego, udostępniona w styczniu 2023 r. przez Powiatowy Zasób Geodezyjny i Kartograficzny w Sosnowcu.

OZNACZENIA

INFORMACJE:	
	GRANICA MIASTA SOSNOWCA
	GRANICE GMIN SĄSIEDNICH
	STREFA DROGOWA WĘZŁA I SKRZYŻOWANIA
	STREFA POTENCJALNEGO ROZWOJU KOMUNIKACJI, W GRANICACH KTÓREJ DOPUSZCZA SIĘ PRZEBUDOWĘ LUB ROZBUDOWĘ ISTNIEJĄCYCH UKŁADÓW DROGOWYCH ORAZ NOWE DROGI UKŁADÓW D1, D2, D3
	TERENY ZAMKNIĘTE
	OBSZARY I OBIEKTY WPISANE DO REJESTRU ZABYTKÓW
	OBSZARY I OBIEKTY WPISANE DO GMINNEJ EWIDENCJI ZABYTKÓW
	OBSZARY OBJĘTE OCHRONĄ KONSERWATORSKĄ W OBOWIĄZUJĄCYCH MIEJSCOWYCH PLANACH ZAGOSPODAROWANIA PRZESTRZENNEGO
AZP 98 - 50 / 11	STREFY OCHRONY STANOWISK ARCHEOLOGICZNYCH - "W"
	UŻYTKI EKOLOGICZNE
	OBSZAR NATURA 2000
	POMNIKI PRZYRODY
	KORYTARZ SPÓJNOŚCI OBSZARÓW CHRONIONYCH
	ZEWIDENCJONOWANE UJĘCIA WÓD PODZIEMNYCH - STUDNIE
	OBSZAR SZCZEGÓLNEGO ZAGROŻENIA POWODZIĄ 10% (RAZ NA 10 LAT)
	OBSZAR SZCZEGÓLNEGO ZAGROŻENIA POWODZIĄ 1% (RAZ NA 100 LAT)
	OBSZAR ZAGROŻENIA POWODZIĄ 0,2% (RAZ NA 500 LAT)
	OBSZAR RYZYKA POWODZIOWEGO - NARAŻONY NA ZLANIE W PRZYPADKU CAŁKOWITEGO ZNISZCZENIA WAŁU PRZECIWPOWODZIOWEGO
	GRANICE GŁÓWNYCH ZBIORNIKÓW WÓD PODZIEMNYCH
	GRANICE ZŁÓŻ WĘGLA KAMIENNEGO, WAPIENI I SUROWCÓW CERAMICZNYCH
	GRANICE ZŁÓŻ PIASKU PODSADZKOWEGO
	OBSZARY GÓRNICZE
	TERENY GÓRNICZE
	DROGI ROWEROWE ISTNIEJĄCE I PLANOWANE
	TRASY ROWEROWE PROJEKTOWANE WYZNACZONE W STUDIUM SYSTEMU TRAS ROWEROWYCH DLA GÓRNOŚLĄSKO-ZAGŁĘBIOWSKIEJ METROPOLII
	SZLAKI ROWEROWE: DAWNEGO POGRANICZA "TRZECH CESARZY", CZARNEGO MORZA, LASU ZAGÓRSKIEGO
	LINIE TRAMWAJOWE ISTNIEJĄCE
	LINIE TRAMWAJOWE PROJEKTOWANE
	GŁÓWNE LINIE KOLEJOWE W ZARZĄDZIE PKP
	LINIE KOLEJOWE POZOSTAŁE
	LINIE KOLEJOWE CTL MACZKI
USTALENIA:	
	GRANICE OBRĘBÓW-F
	GRANICE TERENÓW-F
TERENY FUNKCJONALNE:	
MW1	TERENY MIESZKANIOWE WIELORODZINNE
MW2	TERENY MIESZKANIOWE WIELORODZINNE Z USŁUGAMI
MN1	TERENY MIESZKANIOWE JEDNORODZINNE
MN2	TERENY MIESZKANIOWE JEDNORODZINNE Z USŁUGAMI
MZ	TERENY MIESZKALNICTWA ZBIOROWEGO
MU	TERENY MIESZKANIOWO - USŁUGOWE
TU	TERENY USŁUG
TU1	TERENY USŁUG KOMERCYJNYCH
TU2	TERENY USŁUG PUBLICZNYCH
TU3	TERENY USŁUG WYSTAWIENNICZYCH
TU4	TERENY USŁUG PRODUKCYJNYCH
TU5	TERENY USŁUG KOMUNALNYCH
UC	TERENY USŁUG I HANDLU O POWIERZCHNI SPRZEDAŻY POWYŻEJ 2000 M²
UM	TERENY USŁUGOWO - MIESZKANIOWE
K	TERENY USŁUG KOMUNIKACJI
T1	TERENY USŁUG TECHNICZNO - TRANSPORTOWYCH
SR	TERENY USŁUG SPORTU I REKREACJI
SW	TERENY USŁUG REKREACJI I WYPOCZYNKU
TP	TERENY PRZEMYSŁOWE - WSZELKIEJ DZIAŁALNOŚCI PRZEMYSŁOWEJ
P1	TERENY PRZEMYSŁOWE
P2	TERENY PRODUKCYJNE
P3	TERENY INNOWACYJNYCH TECHNOLOGII
P4	TERENY PRODUKCJI NIEUCIĄŻLIWEJ
TI	TERENY INFRASTRUKTURY TECHNICZNEJ - ENERGETYKI, WODOCIĄGÓW, CIEPŁOWNICTWA, OCZYSZCZALNI ŚCIEKÓW I GOSPODARKI ODPADAMI
L1	TERENY LASÓW
L2	TERENY PARKÓW LEŚNYCH
Z1	TERENY ZIELENI URZĄDZONEJ OBSZARU ZURBANIZOWANEGO
Z2	TERENY CMENTARZY
Z3	TERENY ZIELENI POZOSTAŁEJ OBSZARU ZURBANIZOWANEGO
Z4	TERENY OGRODÓW DZIAŁKOWYCH
Z5	TERENY ZIELENI POZOSTAŁEJ OBSZARU NIEZURBANIZOWANEGO
Z6	TERENY ZIELENI BUFOROWEJ
WS	TERENY WÓD POWIERZCHNIOWYCH STOJĄCE
WP	TERENY WÓD POWIERZCHNIOWYCH PŁYNĄCE
KDS	TERENY DRÓG EKSPRESOWYCH
KDGP	TERENY DRÓG GŁÓWNYCH RUCHU PRZYSPIESZONEGO
KDG	TERENY DRÓG GŁÓWNYCH
KDZ	TERENY DRÓG ZBIORCZYCH
KDL	TERENY DRÓG LOKALNYCH
KDD	TERENY DRÓG DOJAZDOWYCH
KDX	TERENY DRÓG PIESZYCH I PIESZO-JEZDNYCH
KDP	TERENY PLACÓW
KKT	TERENY KOLEI
TERENY ELEMENTARNE:	
ua	TERENY USŁUG ADMINISTRACJI
uk	TERENY USŁUG KULTURY
ud	TERENY USŁUG KULTU RELIGIJNEGO
uo	TERENY USŁUG OŚWIATY I EDUKACJI
un	TERENY USŁUG NAUKI I SZKOLNICTWA WYŻSZEGO
uz	TERENY USŁUG ZDROWIA, OPIEKI ZDROWOTNEJ I OPIEKI SPOŁECZNEJ
ut	TERENY USŁUG TELEKOMUNIKACJI
up	TERENY USŁUG SŁUŻB PUBLICZNYCH
kp	TERENY USŁUG TRANSPORTU PUBLICZNEGO
sr	TERENY USŁUG SPORTU I REKREACJI
it	TERENY INFRASTRUKTURY TECHNICZNEJ
zd	TERENY OGRÓDKÓW DZIAŁKOWYCH
uh	TERENY USŁUG HANDLU DETALICZNEGO
uw	TERENY USŁUG HANDLU HURTOWEGO
ug	TERENY USŁUG GASTRONOMII
mw	TERENY ZABUDOWY MIESZKANIOWEJ
mn	TERENY ZABUDOWY MIESZKANIOWEJ JEDNORODZINNEJ
mz	TERENY ZABUDOWY ZAMIESZKANIA ZBIOROWEGO
p	TERENY ZABUDOWY PRZEMYSŁOWEJ
	OBSZARY PRZESTRZENI PUBLICZNEJ O CHARAKTERZE OGÓLNOMIEJSKIM
	OBSZAR FUNKCJONALNEGO ŚRÓDMIEŚCIA STANOWIĄCY STREFĘ ŚRÓDMIEJSKĄ
	OBSZARY OCHRONY UKŁADÓW URBANISTYCZNYCH - "U"
	STREFY OCHRONY ZESPOŁÓW ZABUDOWY - "M"
	STREFY OCHRONY HISTORYCZNYCH UKŁADÓW ZIELENI - "Z"
	OBSZAR WSKAZANY DO OCHRONY PRZYRODY I KRAJOBRAZU KULTUROWEGO
	OBSZAR O SKOMPLIKOWANYCH WARUNKACH GRUNTOWYCH
	OBSZAR O SKOMPLIKOWANYCH WARUNKACH GRUNTOWYCH
	OBSZAR O SKOMPLIKOWANYCH WARUNKACH GRUNTOWYCH
	OBSZAR O SKOMPLIKOWANYCH WARUNKACH GRUNTOWYCH

1. OZNACZENIA OBOWIĄZUJĄCE:

	GRANICA OBSZARU OBJĘTEGO ZMIANĄ MIEJSCOWEGO PLANU ZAGOSPODAROWANIA PRZESTRZENNEGO
	LINIE ZAGOSPODAROWANIA TERENY O RÓŻNYM PRZEZNACZENIU LUB RÓŻNYCH ZASADACH ZAGOSPODAROWANIA
MN-MW-U	LITEROWY SYMBOL TERENU
	NIEPRZEKRACZALNA LINIA ZBUDOWY
	OBIEKT WPISANY DO GMINNEJ EWIDENCJI ZABYTKÓW - OBJĘTY OCHRONĄ KONSERWATORSKĄ NA MOCY PLANU MIEJSCOWEGO

OZNACZENIA OKREŚLAJĄCE PRZEZNACZENIE TERENÓW:

MN-MW-U	TERENY ZABUDOWY MIESZKANIOWEJ JEDNORODZINNEJ LUB WIELORODZINNEJ LUB USŁUG PODSTAWOWYCH

2. OZNACZENIA INFORMACYJNE:

0,27	POWIERZCHNIA TERENU WYZNACZONEGO LINIAMI ROZGRANICZAJĄCYMI [HA]
	GŁÓWNE PRZEWODY I URZĄDZENIA INFRASTRUKTURY TECHNICZNEJ
	SIEĆ WODOCIĄGOWA
	SIEĆ KANALIZACYJNA
	SIEĆ GAZOWA
	SIEĆ TELETECHNICZNA
	SIEĆ C.O.
	SIEĆ ELEKTRYCZNA

OPRACOWANO W WYDZIALE PLANOWANIA PRZESTRZENNEGO, REFERAT PRACOWNIA PLANOWANIA PRZESTRZENNEGO I URBANISTYKI URZĘDU MIEJSKIEGO W SOSNOWCU - 2024 R.

AL. ZWYCIĘSTWA 20, 41-200 SOSNOWIEC, tel. 32-296-04-18, e-mail: pracownia@um.sosnowiec.pl